

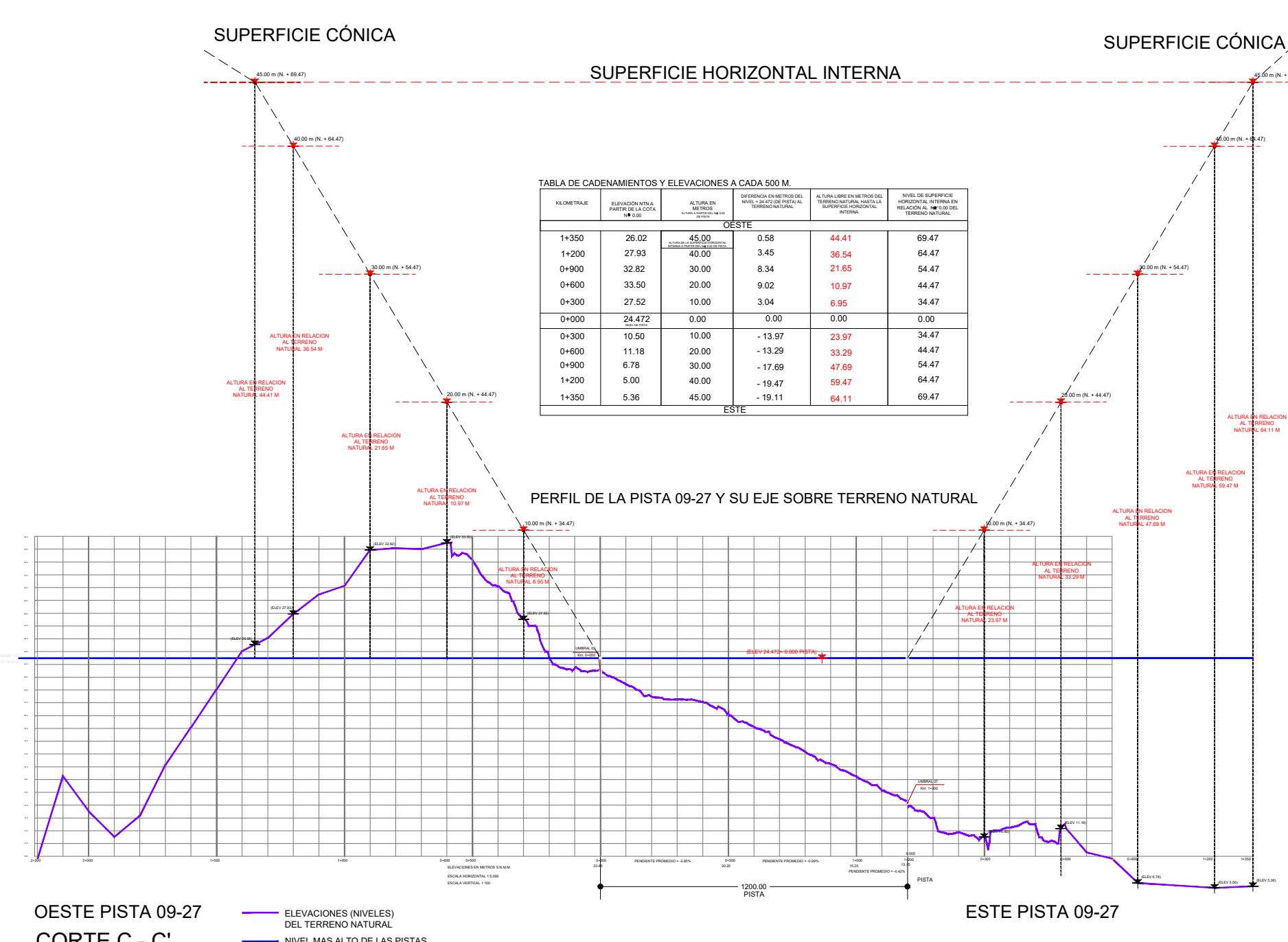
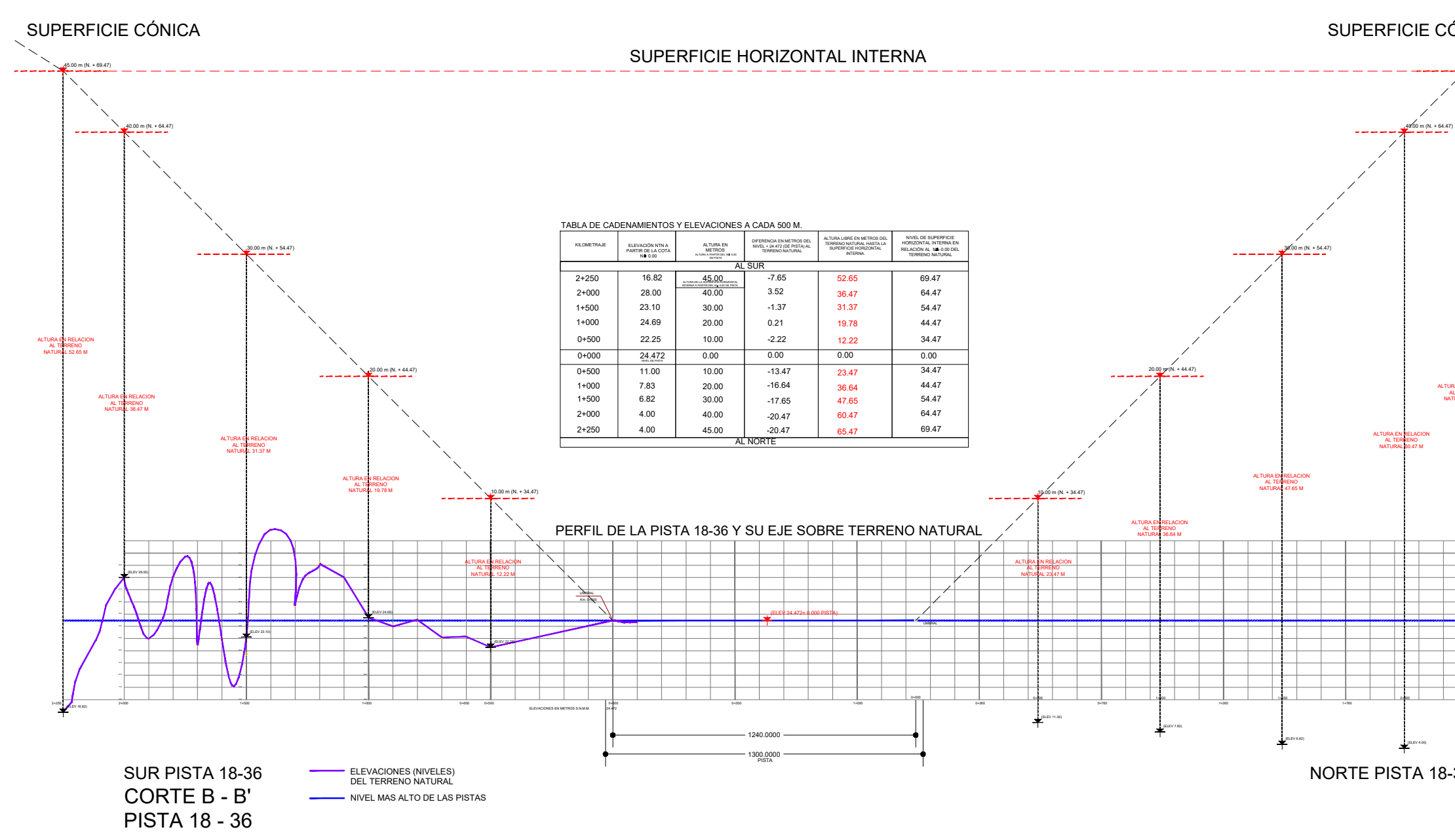
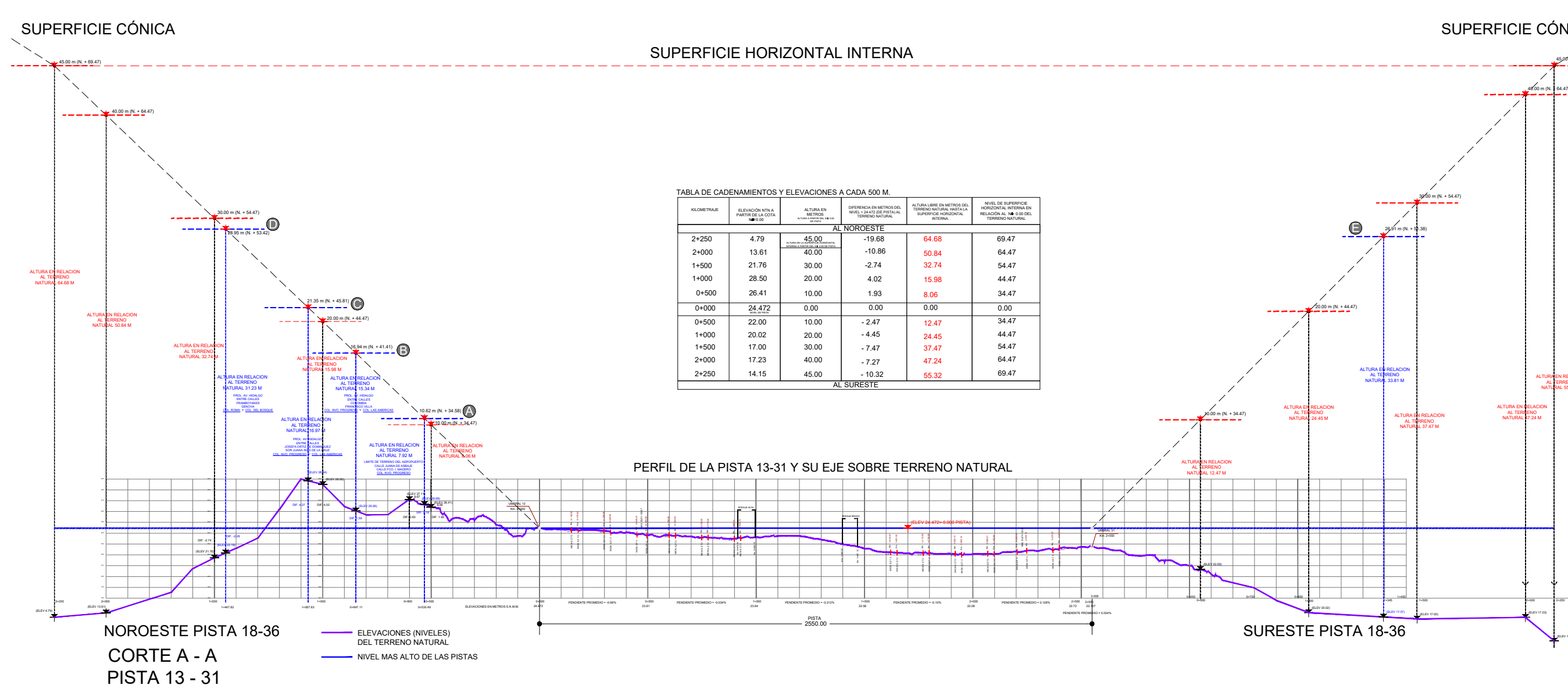
RESTRICCIONES AERONÁUTICAS INDICATIVAS - SITUACIÓN ACTUAL

ESCALA: 1 / 25,000
FECHA: JUNIO 2011

OMA
Aeropuerto de Tampico

TAMPICO
AEROPUERTOS DEL GRUPO CENTRO NORTE

SUPERFICIES LIMITADORAS DE OBSTÁCULOS DE APROXIMACIÓN, DESPEGUE Y APROXIMACIÓN FRUSTRADA



FUENTE: Normas de la Organización Civil de Aviación Internacional, Anexo 14 OACI. Manual de Servicios de Aeropuertos, Documento 9137, parte 6.

GOBIERNO MUNICIPAL 2021-2024

UBICACIÓN DEL AEROPUERTO

SIEMBOLOGIA BASE:

- LÍMITE GENERAL
- LÍMITE SEPARADOR
- VALADO
- LA PERIFERIA
- CDM URBANA
- RESTRICCIONES AERONÁUTICAS

REPUBLICANO AYUNTAMIENTO DE TAMPICO, TAMAUlipAS

SECRETARÍA DE DESARROLLO URBANO

PROGRAMA MUNICIPAL DE ORDENAMIENTO TERRITORIAL Y DESARROLLO URBANO DE TAMPICO, TAMAUlipAS

Nombre del plano:
SUPERFICIES LIMITADORAS DE OBSTÁCULOS DE APROXIMACIÓN, DESPEGUE Y APROXIMACIÓN FRUSTRADA

Clave del plano:
ETC-7

Fecha:
MARZO - 2022

Nota:
Escala Gráfica: 1:15,000

TAMPICO

JESUS ANTONIO NADER NARRALLAH
SECRETARIO GENERAL

ARTURO BAZALGUA GUARDIOLA
COORDINADOR

JOSE LUIS SANCHEZ GARZA
COORDINADOR

CARLOS HUMBERTO DE LA ROSA RUIBAN
SECRETARIO